



Dati aperti: **Sbloccare il valore delle informazioni**

Idee aperte: come la condivisione sta cambiando il mondo

14 febbraio 2026, Messina

Dennis Angemi



SIAS - Servizio Informativo Agrometeorologico Siciliano

22 h · 🌐



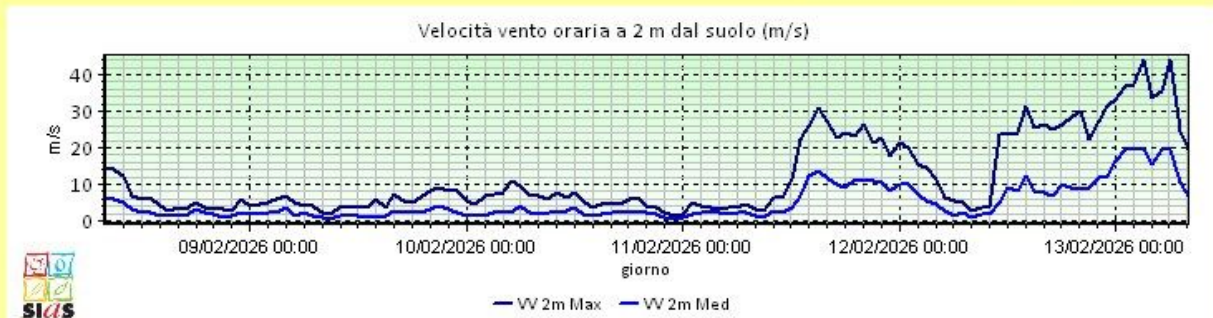
Alle 6.17 ora locale di oggi 13 febbraio il sensore di velocità del vento a 2 m dal suolo della stazione SIAS Fiumedinisi (ME), ubicata in Contrada Reitana, ha registrato una raffica di 43,9 m/s, pari a 158 km/h.



Regione Siciliana
Servizio Informativo Agrometeorologico Siciliano

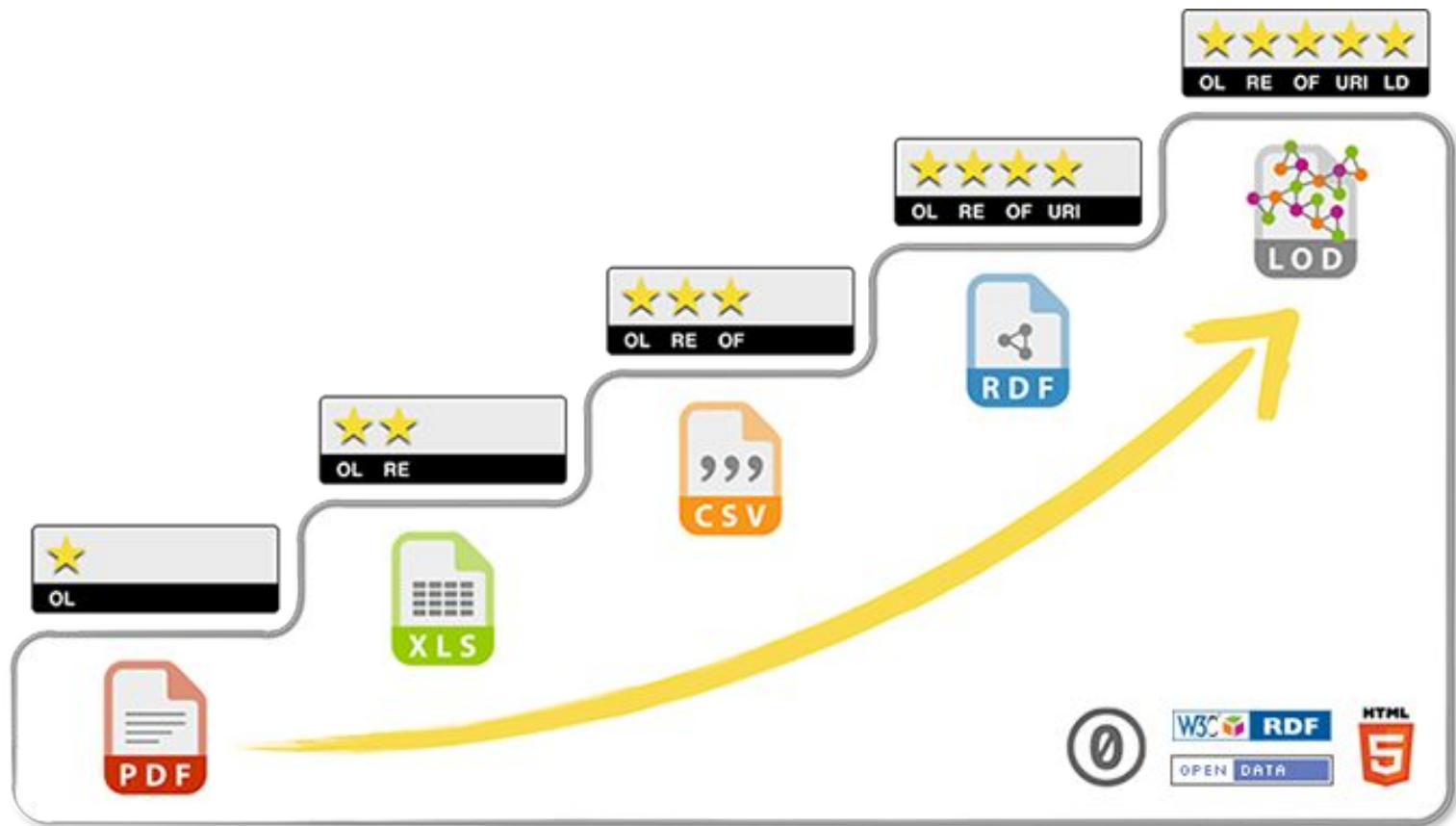
Fiumedinisi - Ultimo dato scaricato - ora di Greenwich (UTC):

venerdì 13 febbraio 2026 08:30:00



Fonte: [Post Facebook del Sistema Informativo Agrometeorologico Siciliano](#)







Vi regalo dei biscotti

Cosa ve ne fate?





Vi regalo dei biscotti*

*sotto una campana
di vetro **serrata**

Cosa ve ne fate?





REPUBBLICA ITALIANA



REGIONE SICILIANA

PRESIDENZA

DIPARTIMENTO REGIONALE DELL'AUTORITÀ DI BACINO
DEL DISTRETTO IDROGRAFICO SICILIA

Servizio 1 - Tutela delle Risorse Idriche - Pianificazione di Competenza Nazionale
Via Giovanni Bonsignore, 1 - 90135 Palermo

PROSPETTO VOLUMI INVASATI NELLE DIGHE DELLA SICILIA AL 1° GENNAIO 2025

(Dati rilevati da strumenti di misura o da comunicazioni dei gestori al lordo dell'interrimento)

D I G A	CORSO D'ACQUA	CAPACITÀ TOTALE D'INVASO (Mmc)	VOLUME Mmc				UTILIZZAZIONE	ENTE GESTORE	
			gennaio	dicembre	scarto	gennaio			
			2025	2024	mese prec.	2024			
1	ANCIPA	TROINA	30,40	7,57	0,29	7,28	9,87	IRR. - POT. - ELETTR.	E.N.E.L.
2	ARANCIO	CARBOJ	34,80	3,56	3,11	0,45	14,56	IRRIGUO	DIP.TO DELL'ACQUA E DEI RIFIUTI
3	CASTELLO	MAGAZZOLO	21,00	4,87	4,28	0,59	7,54	POT. - IRR.	DIP.TO DELL'ACQUA E DEI RIFIUTI
4	CIMIA	CIMIA	10,00	1,01	1,01	0,00	0,71	IRRIGUO	DIP.TO DELL'ACQUA E DEI RIFIUTI (*)
5	COMUNELLI	COMUNELLI	8,00	0,10	0,08	0,02	0,00	IRRIGUO	DIP.TO DELL'ACQUA E DEI RIFIUTI (*)
6	DISUERI	GELA	23,60	0,23	0,25	-0,02	0,52	IRRIGUO	DIP.TO DELL'ACQUA E DEI RIFIUTI (*)
7	DON STURZO (Ogliastro)	GORNALUNGA	110,00	23,49	23,22	0,27	22,63	IRRIGUO	C.B.7- CALTAGIRONE (*)
8	FANACO	PLATANI	20,70	0,38	0,00	0,38	3,02	POTABILE	SICILIACQUE
9	FURORE	BURRAITO	7,00	0,69	0,76	-0,07	0,65	IRRIGUO	DIP.TO DELL'ACQUA E DEI RIFIUTI (**)
10	GAMMAUTA	SOSIO	2,00	0,02	0,15	-0,13	0,09	IRR. - ELETTR.	E.N.E.L.
11	GARCIA (M. Francese)	BELICE SINISTRO	80,00	10,38	10,68	-0,30	23,08	POT. - IRR.	C.B. 2 - PALERMO
12	GORGIO LAGO	FOSSO GURRA	3,41	0,44	0,41	0,03	0,91	IRRIGUO	DIP.TO DELL'ACQUA E DEI RIFIUTI
13	LENTINI	FUORIALVEO	134,55	61,19	54,93	6,26	82,23	IRR. - INDUSTRIALE	DIP.TO DELL'ACQUA E DEI RIFIUTI

Take-home message
**NON pubblicare mai
dati in formato PDF**





! Proprietario

! Non sempre leggibile meccanicamente



L30

A B C D E F G H I J K L

1 **Popolazione residente in famiglia⁽¹⁾ e in convivenza⁽²⁾ per sesso, numero di famiglie e convivenze, numero medio⁽³⁾ di componenti per Provincia- Toscana 2019**

Province	Popolazione Residente in Famiglia - Maschi	Popolazione Residente in Famiglia - Femmine	Popolazione Residente in Famiglia - Totale	Popolazione Residente in Convivenza - Maschi	Popolazione Residente in Convivenza - Femmine	Popolazione Residente in Convivenza - Totale	Numero di Famiglie	Numero di Convivenze	Numero medio di componenti per famiglia
Arezzo	165.496	174.346	339.842	1.148	776	1.924	148.230	310	2,3
Firenze	477.674	519.317	996.991	3.752	3.555	7.307	455.837	666	2,2
Grosseto	105.913	113.553	219.466	872	447	1.319	104.517	130	2,1
Livorno	159.339	171.991	331.330	1.381	798	2.179	156.894	146	2,1
Lucca	186.749	200.213	386.962	1.020	696	1.716	170.406	249	2,3
Massa-Carrara	93.181	99.778	192.959	645	330	975	88.949	119	2,2
Pisa	204.346	215.651	419.997	1.300	1.013	2.313	185.197	231	2,3
Pistoia	140.601	151.165	291.766	887	406	1.293	126.372	157	2,3
Prato	124866	131716	256582	969	601	1570	103935	137	2,6
Siena	126.925	137.048	263.973	1.215	1.050	2.265	120.209	176	2,2
	1.785.090	1.914.778	3.699.868	13.189	9.672	22.861	1.660.546	2.321	2,2

15 *Fonte: elaborazione Settore Sistemi Informativi e Tecnologie della Conoscenza. Ufficio regionale di Statistica su dati Demo Istat*

16
17

18 (1) famiglie anagrafiche=ai sensi dell'art. 4 del regolamento anagrafico (DPR 223 del 1989) si intende per famiglia " un insieme di persone legate da vincoli di matrimonio, parentela, affinità, adozione, tutela o da vincoli affettivi, coabitanti e aventi dimora abituale nello stesso comune". Le famiglie sono conteggiate sulla base del numero di schede di famiglia presenti nell'archivio anagrafico

19 (2) convivenze=ai sensi dell'art 5 del regolamento anagrafico (DPR 223 del 1989): " agli effetti anagrafici per convivenza s'intende un insieme di persone normalmente coabitanti per motivi religiosi, di cura, di assistenza, militari, di pena, e simili, aventi dimora abituale nello stesso comune. Le persone addette alla convivenza per ragioni di impiego o di lavoro, se vi convivono abitualmente, sono considerate membri della convivenza, purchè non costituiscano famiglie a sé

(3) numero medio di componenti=rapporto tra la popolazione residente in famiglia e il numero delle famiglie anagrafiche

Take-home message
**NON pubblicare
dati in formato XLS**

A decorative graphic in the top right corner consisting of several overlapping circles of varying sizes and opacities, creating a bokeh effect.



✓ NON Proprietario

✓ Leggibile meccanicamente



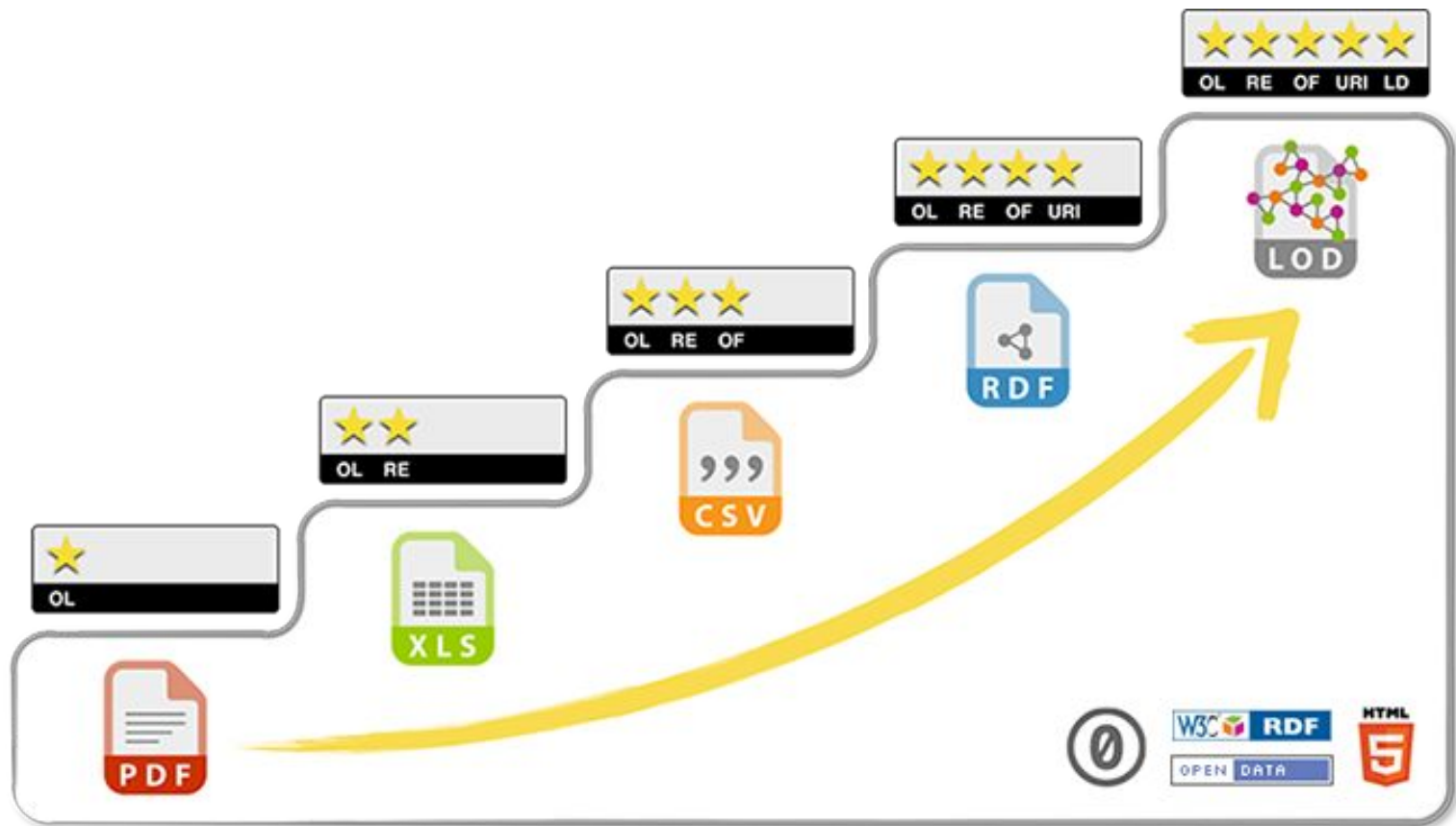


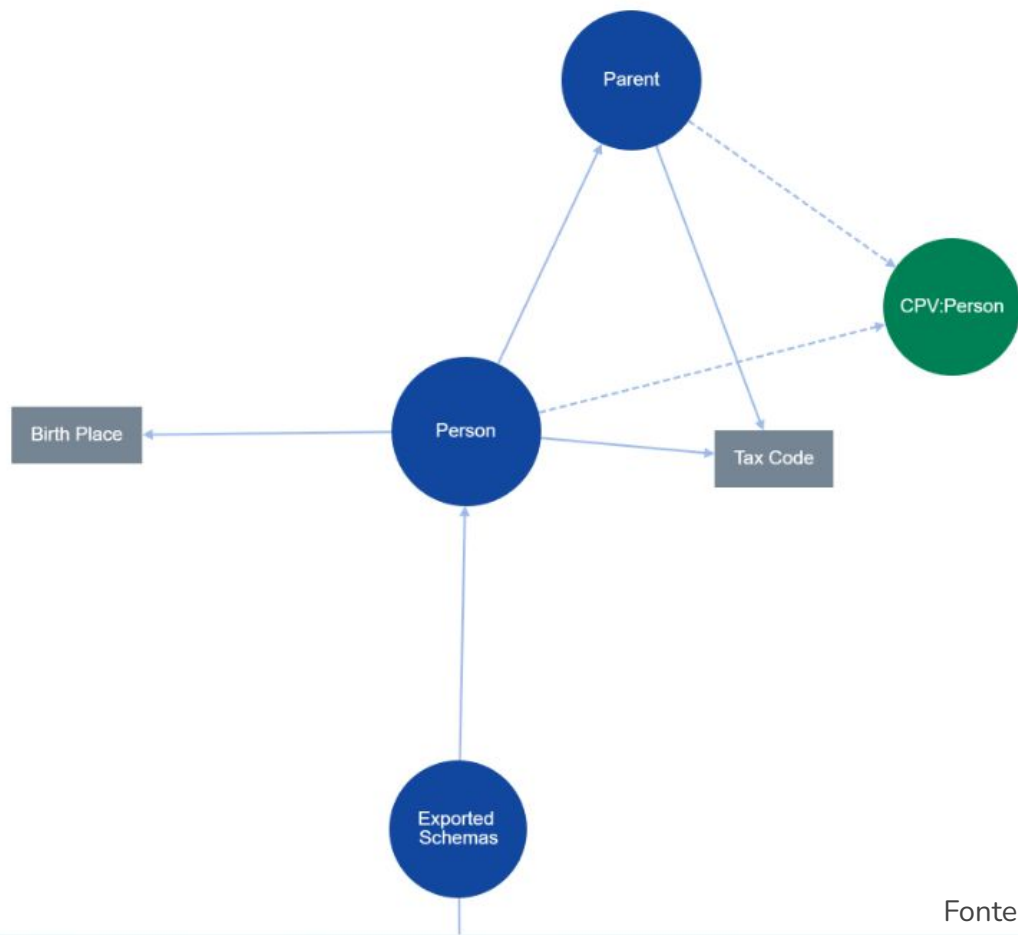
```
nome, cognome, data  
Mario, Rossi, 2024-02-01  
Gesualdo, Baudo, 2023-03-05
```

nome	cognome	data
Mario	Rossi	2024-02-01
Gesualdo	Baudo	2023-03-05

Take-home message

**Publica dati in formato
CSV**





XXV Giochi olimpici invernali

 78 lingue ▼

Voce [Discussione](#)

[Leggi](#) [Modifica](#) [Modifica wikitesto](#) [Cronologia](#) 

 *Voce principale: [Giochi olimpici invernali](#).*

Questa voce o sezione tratta di una competizione sportiva in corso.



Le informazioni possono pertanto cambiare rapidamente con il progredire degli eventi. Nel modificarla, considera gli eventi in una [prospettiva storica](#) e assicurati che non siano più adatti a [Wikinotizie](#). **Non aggiungere speculazioni alla voce.**

I **XXV Giochi olimpici invernali**, noti anche come **Milano Cortina 2026**, si stanno svolgendo dal 6 al 22 febbraio 2026 a [Milano](#) e [Cortina d'Ampezzo](#), città assegnatarie della manifestazione in forma congiunta (novità assoluta nella storia dei [Giochi](#)). Oltre che a Milano e a Cortina d'Ampezzo, le gare si svolgono a [Rho \(MI\)](#), [Assago \(MI\)](#), [Bormio \(SO\)](#), [Livigno \(SO\)](#), [Predazzo \(TN\)](#), [Rasun-Anterselva \(BZ\)](#), [Tesero \(TN\)](#).

È la terza edizione olimpica invernale ospitata in Italia dopo la stessa [Cortina d'Ampezzo nel 1956](#) e [Torino nel 2006](#), nonché la quarta assoluta includendovi quella estiva di [Roma 1960](#). Oltre ad essere la prima edizione con ufficialmente due città ospitanti, sarà anche la seconda in cui le cerimonie di apertura e di chiusura si terranno in due sedi differenti, dopo [Sarajevo 1984](#).

Con questa edizione, inoltre, la città di Cortina è diventata la quarta città ad ospitare i Giochi invernali per almeno due volte, dopo [Sankt Moritz](#) (che ha ospitato le Olimpiadi invernali nel 1928 e 1948), [Lake Placid](#) (1932 e 1980) e [Innsbruck](#) (1964 e 1976).

XXV Giochi olimpici invernali



(EN) [Dreaming Together - It's Your Vibe](#)
(traduzione: Sognando insieme - È la tua vibrazione)

Città ospitante	Milano e Cortina, Italia
Paesi partecipanti	92 (vedi sotto)
Cerimonia apertura	6 febbraio 2026
Cerimonia chiusura	22 febbraio

Menu principale

[nascondi](#)

[Pagina principale](#)

[Ultime modifiche](#)

[Una voce a caso](#)

[Nelle vicinanze](#)

[Vetrina](#)

[Aiuto](#)

[Sportello informazioni](#)

[Pagine speciali](#)

[Comunità](#)

[Portale Comunità](#)

[Bar](#)

[Il Wikipediano](#)

[Fai una donazione](#)

[Contatti](#)

Indice [nascondi](#)

Inizio

[Assegnazione](#)

> [Sviluppo e preparazione](#)

> [Simboli](#)

Strumenti [nascondi](#)

Generale

[Puntano qui](#)

[Modifiche correlate](#)

[Link permanente](#)

[Informazioni pagina](#)

[Cita questa voce](#)

[Ottieni URL breve](#)

[Scarica codice QR](#)

[Passa al parser legacy](#)

[Report visual bug](#)

[Modifica collegamenti interlinguistici](#)

[Carica su Commons](#)

[Espandi tutto](#)

[Stampa/esporta](#)

[Crea un libro](#)


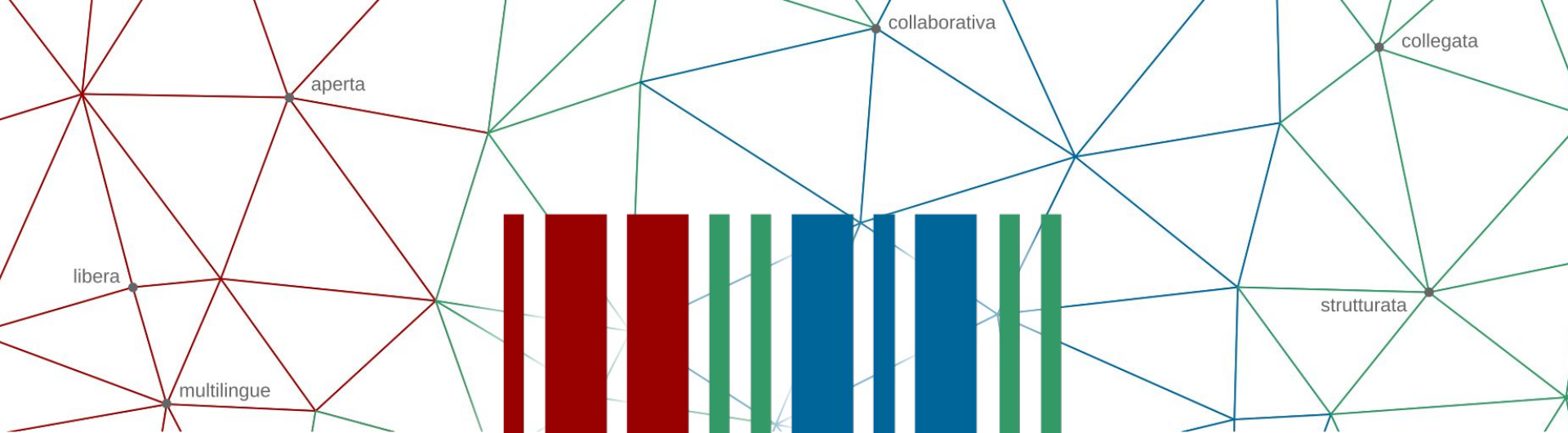
[Scarica come PDF](#)

[Versione stampabile](#)

[In altri progetti](#)

[Wikimedia Commons](#)

[Wikinotizie](#)



WIKIDATA

Mapping Day e formazione a Messina, 28 Febbraio [\[modifica wikitesto \]](#)

Il mapping party è l'evento in cui mappatori più esperti e principianti si incontrano allo scopo di raccogliere e caricare dati geografici sulla piattaforma OpenStreetMap relativi a un'area che risulta ancora scarsamente mappata o incompleta. Durante l'evento saranno ci sarà un momento di presentazione di OSM aperto alla cittadinanza seguito da un laboratorio pratico in giro per la città di Messina.

Vedi su [OSMcal](#)

- Appuntamento: in via di definizione per chi parte da Catania
- Dove: Messina, stazione centrale
- Quando: Sabato 28 febbraio

Certo che ci sono!

1. [GiovanniPen](#)
2. [Antonino Faro](#)
3. [Veniamainblu](#)
4. [Auregann](#)
5. [DCBlack.0](#)
6.



Mappa di Messina

Formato	Non-proprietario	Leggibile meccanicamente	Stelle raggiungibili
RDF	Sì	Sì	★★★★★
XML	Sì	Sì	★★★
JSON	Sì	Sì	★★★
CSV	Sì	Sì	★★★
ODS	Sì	Prevalentemente	★★★
XLS	No	Prevalentemente	★★
PDF	Sì	No	★
DOCX, ODT, PNG	Sì	No	★
GIF	No	No	★
JPEG, GIF, TIFF, DOC	No	No	★

Fonte: [Linee Guida Open Data di AGID, paragrafo 4.1](#)


**ok,
ma dove li trovo?**

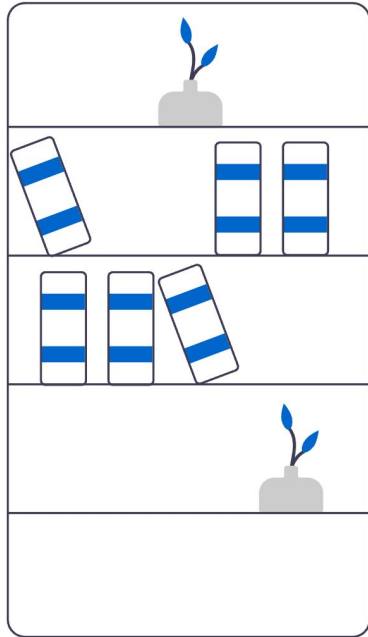
Dipende



Catalogo dei dati

dati.gov.it






Catalogo

(Scaffale)





Catalogo

(Scaffale)



Dataset

(Libro)



— Dataset
(Libro)



Missione	Descrizione	Budget (Mln €)
M1: Digitalizzazione	Realizzazione Banda Ultra Larga	450
M2: Verde	Rinnovo bus trasporto pubblico locale	1200
M4: Istruzione	Potenziamento laboratori e "Scuola 4.0"	281



Dataset

Linee Guida Open Data di AgID

REQUISITO 2: [dlgs36-2006/opendata/req/common/3stars](#) 

I dati DEVONO essere resi disponibili in formato aperto e leggibile meccanicamente ad un livello di almeno 3 stelle nella classificazione del modello di cui all'[Allegato A](#).

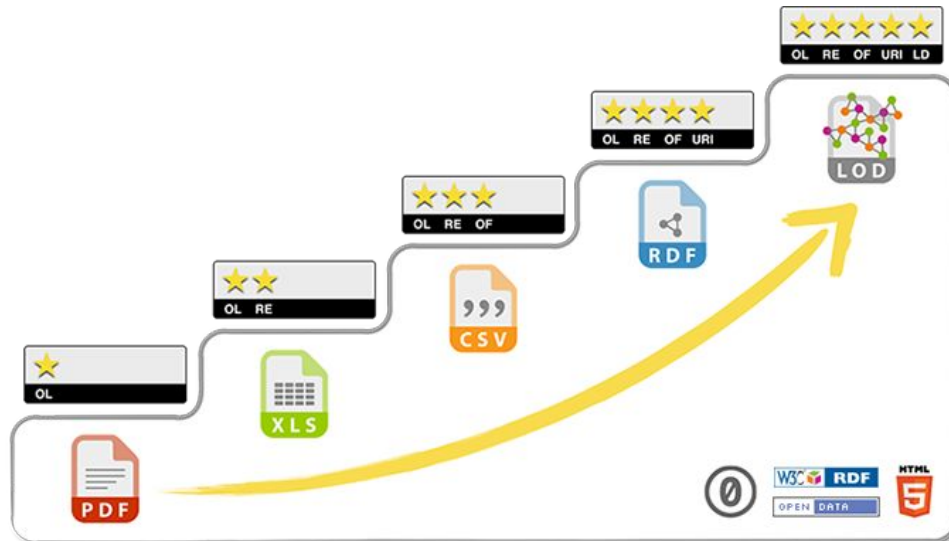
Linee Guida Open Data di AgID

REQUISITO 2: dlgs36-2006/opendata/req/common/3stars 

I dati DEVONO essere resi disponibili in formato aperto e leggibile meccanicamente ad un livello di almeno 3 stelle nella classificazione del modello di cui all'[Allegato A](#).

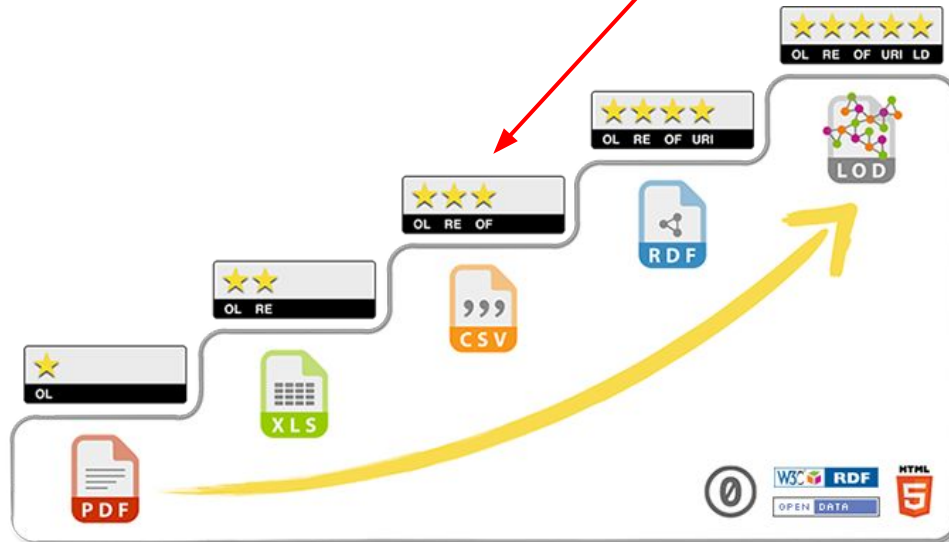
REQUISITO 2: dlgs36-2006/.opendata/req/common/3stars 

I dati DEVONO essere resi disponibili in formato aperto e leggibile meccanicamente ad un livello di almeno 3 stelle nella classificazione del modello di cui all'[Allegato A](#).



REQUISITO 2: dlgs36-2006/opendata/req/common/3stars 

I dati DEVONO essere resi disponibili in formato aperto e leggibile meccanicamente ad un livello di almeno 3 stelle nella classificazione del modello di cui all'[Allegato A](#).





dati.gov.it

i dati aperti della pubblica amministrazione



Cerca

Ricerca, consulta e scarica i dati pubblici in formato aperto.

 [Sfoggia il catalogo](#)

 [Esplora per tema](#)



102



13



Veicoli coinvolti negli incidenti stradali di Messina

Società Trasporti

Dataset contenente i dati dei veicoli coinvolti negli incidenti stradali del comune di Messina dal 1990 al 2023. Ogni record rappresenta un veicolo coinvolto in un incidente e...

Formati: API CSV TSV JSON XML

AGGIORNATO
07 feb 2026

RISORSE
1

Comune di Messina

→ Vedi dettagli

Alberi Messina

Ambiente

Elementi puntuali che individuano sul territorio gli alberi pubblici gestiti dal Comune di Messina.

Formati: API CSV TSV JSON XML
ZIP GEOJSON

AGGIORNATO
18 gen 2026

RISORSE
3

Comune di Messina

→ Vedi dettagli

Località e strade percorse ATM

Trasporti

Località e strade percorse dai mezzi di Trasporto Pubblico Locale dell'Azienda Trasporti Messina.

Formati: API CSV TSV JSON XML
ZIP GEOJSON

AGGIORNATO
23 dic 2025


RISORSE
6

Azienda Trasporti Messina S.p.A

→ Vedi dettagli

Alberi Messina

Elementi puntuali che individuano sul territorio gli alberi pubblici gestiti dal Comune di Messina.

 Ambiente

Risorse (3)

 Alberi Messina [API](#) [CSV](#) [TSV](#) [JSON](#) [XML](#) 

Dati relativi agli alberi gestiti dall'Amministrazione comunale

Anteprima dati

altezza	anno	cabiforca	cacarie	cacavita	
16-20 m	2017	aperta	assente	assente	
16-20 m	2020	stretta	assente	assente	
11-15 m	2020	aperta	assente	assente	
11-15 m	2017	aperta	assente	assente	
11-15 m	2018	aperta	assente	assente	

Ordinanze viabili

Governo Trasporti

Dati delle ordinanze viabili estratti da Poseidon (il sistema di Intelligenza Artificiale del Comune di Messina). Il dataset contiene ordinanze attualmente in vigore e storiche. ##...

Formati: [API](#) [CSV](#) [TSV](#) [JSON](#) [XML](#)

AGGIORNATO
14 feb 2026

RISORSE
1

Comune di Messina

→ Vedi dettagli

Provvedimenti di Polizia Municipale a seguito di incidenti stradali

Giustizia Governo

Provvedimenti effettuati dalla Polizia Municipale a seguito di incidenti, suddivisi per data, fasce d'età, descrizione dell'infrazione e luogo georeferenziato. I dati si riferiscono ...

Formati: [API](#) [CSV](#) [TSV](#) [JSON](#) [XML](#)

AGGIORNATO
07 feb 2026

RISORSE
1

Comune di Messina

→ Vedi dettagli

Incidenti stradali a Messina

Giustizia Società +1

Elenco degli incidenti stradali documentati dalla Polizia Municipale del Comune di Messina dal 1990 al 2023. Dati suddivisi per giorno, mese, anno, luogo georeferenziato,...

Formati: [API](#) [CSV](#) [TSV](#) [JSON](#) [XML](#)

AGGIORNATO
07 feb 2026

RISORSE
1

Comune di Messina

→ Vedi dettagli

📄 Incidenti stradali a Messina

Elenco degli incidenti stradali documentati dalla Polizia Municipale del Comune di Messina dal 1990 al 2023. Dati suddivisi per giorno, mese, anno, luogo georeferenziato, condizioni ambientali e stradali, tipologia, numero vittime.

- 📁 Giustizia
- 📁 Società
- 📁 Trasporti

↓ Risorse (1)

Informazioni dataset

📅 Ultima modifica
7 febbraio 2026

📅 Creato il
5 luglio 2022

🔄 Frequenza aggiornamento
IRREG

🔒 Licenza
Creative Commons Attribuzione

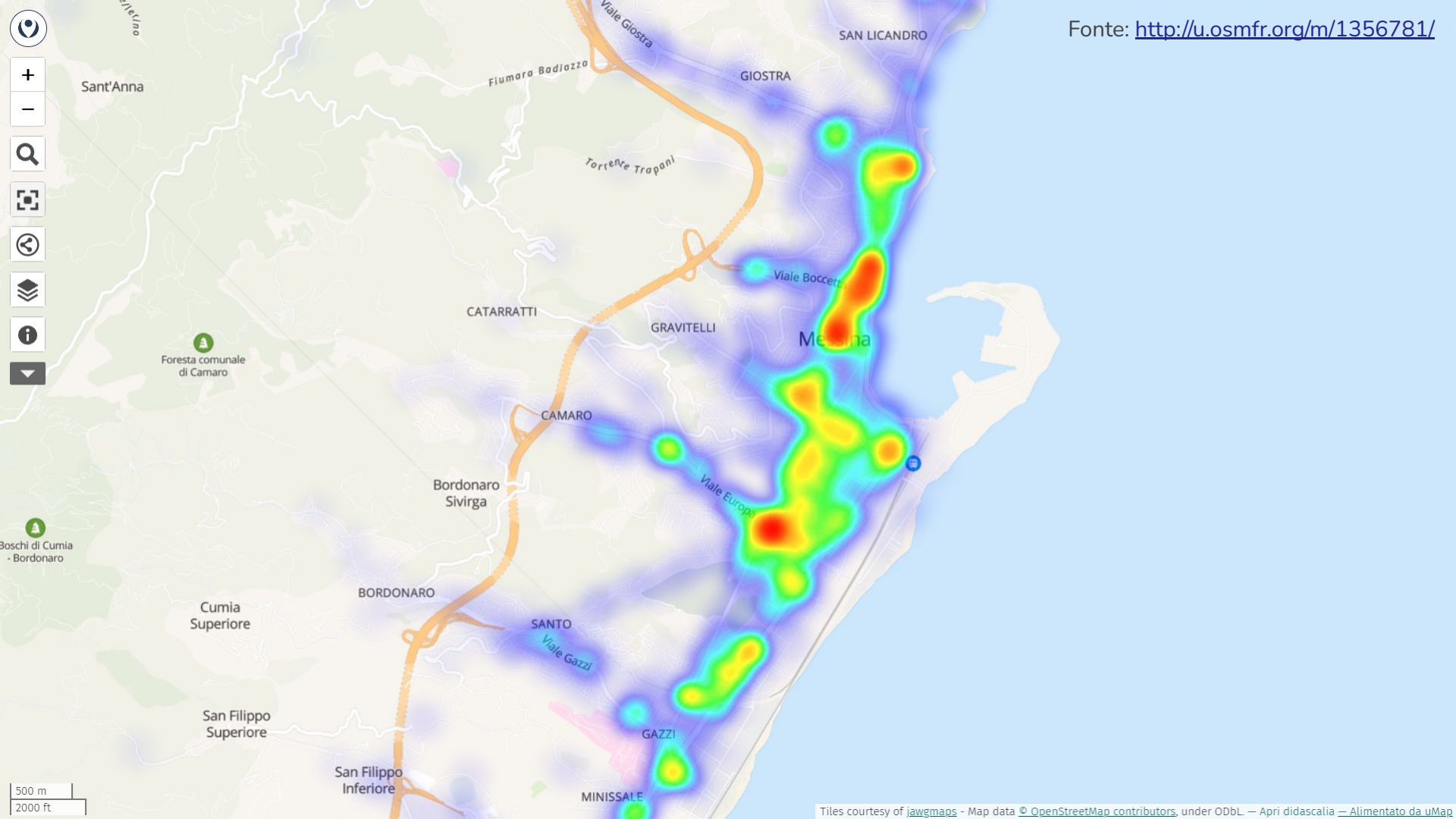
🏛️ Ente titolare
Comune di Messina

📄 Incidenti [API](#) [CSV](#) [TSV](#) [JSON](#) [XML](#)

Dati dettagliati degli incidenti stradali verificatisi nel comune di Messina dal 1990 al 2023. Include informazioni sulla localizzazione, le circostanze dell'incidente, le condizioni meteo e stradali, nonché il numero e le caratteristiche demografiche delle vittime (incolumi, feriti e deceduti).

🔍 Anteprima dati

id_incidente	data	anno	mese
1990/0000002/00080270838	1990-11-01T00:00:00	1990	novembre
1990/0000004/00080270838	1990-11-02T00:00:00	1990	novembre
1990/0000005/00080270838	1990-10-06T00:00:00	1990	ottobre
1991/0000001/00080270838	1991-07-13T00:00:00	1991	luglio





10110010

01101111

1 10 1

.opendata

sicilia



Dipartimento Attività Sanitarie e
Osservatorio Epidemiologico
Dirigente Generale

Sorveglianza dell'epidemia COVID-19 in Sicilia

**Bollettino settimanale n° 8 del
24/11/2021:
Dati Epidemiologici e Vaccinali**

*Servizio 9
"Sorveglianza ed epidemiologia valutativa"*

*Servizio 4
"Igiene Pubblica"*

TASK FORCE Vaccini Regionale

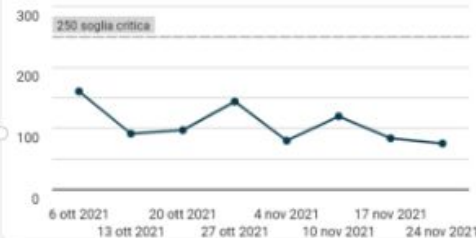
PDF

Nuovi casi settimanali



data	cod_prov	pro_com_t	provincia	comune	incidenza	casi
2021-10-06	84	084001	Agrigento	Agrigento	8.92	5
2021-10-06	84	084002	Agrigento	Alessandria della Rocca	0.00	0
2021-10-06	84	084003	Agrigento	Avegiana	11.10	1
2021-10-06	84	084004	Agrigento	Bivona	119.44	4
2021-10-06	84	084005	Agrigento	Burgio	0.00	0
2021-10-06	84	084006	Agrigento	Calamonaci	0.00	0
2021-10-06	84	084007	Agrigento	Calabellotta	29.93	1
2021-10-06	84	084008	Agrigento	Carneta	0.00	0

Incidenza settimanale



%Vaccinati

87,73%

```
[
  {
    "data": "2021-10-27",
    "cod_prov": 84,
    "pro_com_t": "084002",
    "provincia": "Agrigento",
    "comune": "Alessandria della Rocca",
    "%vaccinati": 84.65,
    "%immunizzati": 82.72
  }
]
```

PDF

Tabella_volumi_invasi.pdf



REGIONE SICILIANA

PRESIDENZA

DIPARTIMENTO REGIONALE DELL'AUTORITÀ DI BACINO
DEL DISTRETTO IDROGRAFICO SICILIA

Servizio 1 - Tutela delle Risorse Idriche - Pianificazione di Competenza Nazionale
Via Giovanni Bonsignore, 1 - 90135 Palermo

PROSPETTO VOLUMI INVASATI NELLE DIGHE DELLA SICILIA AL 1° GENNAIO 2025 (Dati rilevati da strumenti di misura o da comunicazioni dei gestori al lordo dell'interrimento)

CORSO D'ACQUA	CAPACITÀ TOTALE D'INVASO (Mmc)	VOLUME Mmc			UTILIZZAZIONE
		gennaio 2025	dicembre 2024	scarto mese prec. 2024	
TROINA	30.40	7,57	0,29	7,28	IRR. - POT. - ELETTR.
CARBOI	34.80	3,56	3,11	0,45	IRRIGUO
MAGAZZOLO	21.00	4,87	4,28	0,59	POT. IRR.
CIMIA	10.00	1,01	1,01	0,00	IRRIGUO
COMUNELLI	8.00	0,10	0,08	0,02	IRRIGUO
GELA	23.60	0,23	0,25	-0,02	IRRIGUO
GIORNALUNGA	110.00	23,49	23,22	0,27	IRRIGUO
PLATANI	20.70	0,38	0,00	0,38	POTABILE
BURRATTO	7.00	0,69	0,76	-0,07	IRRIGUO
SOSIO	2.00	0,02	0,15	-0,13	IRR. - ELETTR.
BELICE SINISTRO	80.00	10,38	10,68	-0,30	POT. IRR.
FOSSO GURRA	3.41	0,44	0,41	0,03	IRRIGUO
FUORIALVEO	134,55	61,19	54,93	6,26	IRR. - INDUSTRIALE
CRISA	20.20	2,41	2,33	0,08	IRRIGUO
OLIVO	15.00	3,56	3,47	0,09	IRRIGUO
BAIATA	6.70	2,19	2,00	0,19	IRRIGUO
BELICE DESTRO	32.80	5,51	5,18	0,33	IRR. - POT. - ELETTR.

Volumi invasati dalle dighe siciliane

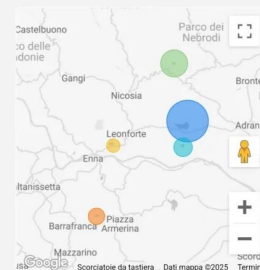
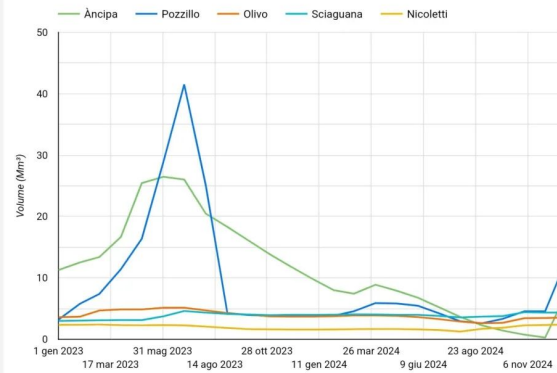
Utilizzo

Provin... (2)

Ultimo aggiornamento
1 gen 2025

Diga

1 gen 2023 - 17 gen 2025



Diga	Comune	Capacità (Mm³)	Volume attuale (Mm³)
1. Pozzillo	Regalbuto	150.5	13,03
2. Àncipa	Cesarò	30.4	7,57
3. Sciacguana	Agira	11.35	4,36

Dati estratti dalla comunità **Open Data Sicilia** e rilasciati in Licenza CC-BY 4.0

Open Data

Fonte: Regione Siciliana

Visualizzazione: Dennis Angemi



I DATI SULLA VIOLENZA DI GENERE MANCANO

dati  LIBERIAMOLI
bene  tutti 
comune 

#dativiolenzadigenere
su datibenecomune.it

ABBIAMO RACCOLTO 25571 FIRME!



Dennis Angemi

[Scrivimi all'indirizzo dennisangemi@gmail.com](mailto:dennisangemi@gmail.com)

Queste slide sono rilasciate con [Licenza CC BY 4.0](#)



Credits

Illustrazioni: undraw

Icone: Flaticon